






LÉGENDE

-  Limite ban communal
-  Cours d'eau
-  Route nationale
-  Voie principale
-  Voie secondaire



PLAN LOCAL D'URBANISME  
PHASE DIAGNOSTIC

VOIES DE COMMUNICATION  
LA COMBAZ

C9-2

Mise à jour : 16/10/2012

Echelle : 1 / 4000

Commune  
d'Esserts-Blay

Urbanistes et paysagistes :



5 rue de la Cline - 67 610 LA WANTZENAU  
T. 0 388 225 718

