

# PLAN LOCAL D'URBANISME PHASE DIAGNOSTIC

PLAN DES RISQUES NATURELS  
LA COMBAZ

C4-2

Mise à jour : 3/10/2012

Echelle : 1 / 4000

Commune  
d'Esserts-Blay

Urbanistes et paysagistes :






5 rue de la Dîme - 67 610 LA NANTZENAU  
T. 0 388 226 718






NIVEAU DE RISQUE DE  
LA ZONE

-  risque faible
-  risque moyen
-  risque fort

ZONE CONCERNÉE PAR UN RISQUE  
MAIS QUI BÉNÉFICIE D'UNE  
PROTECTION NATURELLE OU  
ARTIFICIELLE

-  risque faible
-  risque moyen
-  risque fort

NIVEAU DE RISQUE DE  
LA ZONE

-  Avalanches
-  Chutes de blocs et/ou éboulements,  
et/ou éroulement
-  Coulées boueuses issues de glissements  
de terrain ou de crues torrentielles
-  Glissements et terrain
-  Inondations

Sources : Plan d'indexation en Z

