

PLAN LOCAL D'URBANISME PHASE DIAGNOSTIC

PLAN DES RISQUES NATURELS
CHEF-LIEU

C4-1

Mise à jour : 3/10/2012

Echelle : 1 / 4000

Commune
d'Esserts-Blay

Urbanistes et paysagistes :








NIVEAU DE RISQUE DE
LA ZONE

-  risque faible
-  risque moyen
-  risque fort



NIVEAU DE RISQUE DE
LA ZONE

-  Avalanches
-  Chutes de blocs et/ou éboulements,
et/ou écroulement
-  Coulées boueuses issues de glissements
de terrain ou de crues torrentielles
-  Glissements et terrain
-  Inondations

ZONE CONCERNÉE PAR UN RISQUE
MAIS QUI BÉNÉFICIE D'UNE
PROTECTION NATURELLE OU
ARTIFICIELLE

-  risque faible
-  risque moyen
-  risque fort

Sources : Plan d'indexation en Z

